

Marco Pellegrini  
Al Monostéi 77  
6702 Claro

CITTÀ DI BELLINZONA  
17.APR 2025 15:53

54/2025

Lodevole  
Municipio di Bellinzona  
Palazzo Civico  
Piazza Nosetto  
6500 Bellinzona

Claro, 17.04.2025

## Interpellanza

Egregio signor Sindaco,  
Egregi signori Municipali,

avvalendomi delle facoltà concessa dalla LOC (art. 66) mi permetto di porgere le seguenti domande relative al tema della viabilità nel quartiere di Claro, nello specifico alla via In Rosnighi, strada posta a sud dell'abitato di Claro.

La via In Rosnighi, come si può vedere dall'estratto ufficiale del portale geo.admin.ch (figura 1) è una strada di quasi 500 metri situata a sud del quartiere di Claro; il tratto in questione garantisce l'accesso a proprietà private, è utilizzata quale arteria di transito (per esempio dai servizi di distribuzione della Posta) e come percorso pedestre.

La strada in oggetto è caratterizzata da un fondo di varia composizione (ghiaia, asfalto riciclato,...) ed è costantemente soggetta a importanti fenomeni d'erosione causati dall'acqua.

In più occasioni, durante questi anni, la strada è risultata parzialmente o completamente non percorribile (figure 2 e 3) ed ha esposto l'utenza a situazioni di potenziale pericolo (a titolo esemplificativo, nel luglio 2024, una buca di oltre 20 cm, figura 4).

L'intervento della polizia comunale, avvenuto nel corso dell'autunno 2024 con la posa di due conetti e il nastro bianco e rosso dovrebbe, di fatto, garantire la sicurezza e chiudere la strada in attesa di eventuali interventi. Ad oggi il blocco non risulta efficiente e i diversi utenti transitano sul prato a monte causando importanti danni al terreno e limitando, di fatti, l'attività agricola: a titolo esemplificativo una foto recente (marzo 2025 – figura 6) nella quale si possono riconoscere i depositi lasciati dallo sgombero della neve avvenuto durante l'inverno 2024/2025.

L'evidente situazione di degrado e pericolo, sensibilmente peggiorata da luglio 2024, è stata più volte segnalata ai municipali di riferimento tramite l'invio di documentazione fotografica (in parte allegata alla presente interpellanza), video, telefonate e incontri.

Nel corso del tempo si sono registrate diverse situazioni di disagio; una delle più significative, a parere dell'interpellante, si è verificata in occasione di un recente (e urgente) intervento dell'ambulanza: le condizioni del fondo stradale hanno costretto il mezzo di soccorso a percorrere un tracciato alternativo prolungando, di conseguenza, i tempi dell'intervento (fortunatamente andato a buon fine). Ad oggi, la strada risulta non percorribile (figura 5) e, per mente dei proprietari dei fondi confinanti, non sono previsti interventi.

Alla luce di quanto esposto:

1. Il Municipio è a conoscenza della situazione oggetto della presente interpellanza? Se sì, perché la situazione non è ancora stata affrontata? Se no, dove si è interrotto il flusso di informazione?
2. Il Municipio ritiene tale situazione confacente con le normative in vigore nell'ambito della viabilità stradale?
3. Nonostante gli evidenti e conosciuti vincoli posti dal piano regolatore attualmente in vigore, intende il Municipio proporre degli interventi atti a sistemare definitivamente la situazione descritta? Se sì, quali? Se no, perché?
4. Dal 2017, quanti sono stati gli interventi di manutenzione straordinaria sulla strada in oggetto? A quanto ammonta il costo?
5. Intende il Municipio farsi carico dei lavori di ripristino dei fondi agricoli situati a monte della strada in oggetto? Se sì, in che modo? Se no, perché?
6. Intende il Municipio risarcire gli agricoltori penalizzati (mancata fienagione, riduzione della superficie di pascolo,...)? Se sì, in che modo? Se no, perché?
7. Il Municipio ritiene che i lavori recentemente eseguiti nella strada a monte (Int i Boll) possano aver influito sul rapido e sensibile deterioramento della situazione citata?
8. Il Municipio ritiene che i lavori di sistemazione e rinaturazione eseguiti lungo i riali posti a monte dell'abitato di Cassero possano aver influito sul peggioramento della situazione?
9. Il Municipio è a conoscenza di altre situazioni simili a quella in oggetto sull'insieme del territorio del quartiere di Claro? Sul territorio dell'intera città di Bellinzona?

Ringraziando anticipatamente per le risposte, porgo distinti saluti

Marco Pellegrini



Allegati:

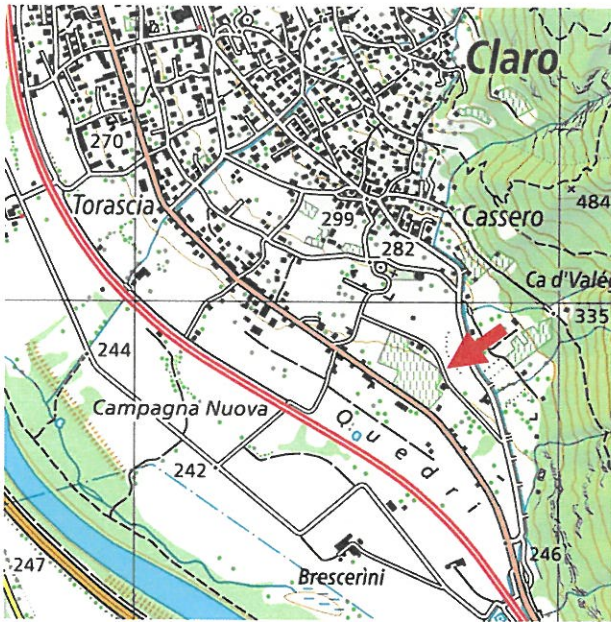


Figura 1: estratto map.geo.admin.ch




Figura 2 - 4: In Rosnighi, luglio 2024





Figura 5 - 6: In Rosnighi, marzo 2025

