






Quartiere Bellinzona  
Spazio riservato alle acque  
(SRA)

Piano di pubblicazione

Planimetria generale

Piano no.	01
Scala	1:7'500
Data	01.04.2025
Modifiche	a) b)
Operatore	
Archiviazione	K:\06 DTM\06_02_Planificazione catasto modific_05_02_22_Tecnic\1. PIANIFICAZIONE\Varianti PR\Bellinzona\Bellinzona - SRA corsi d'acqua\3. informalizzazione
Incarto	-
Progettato	--
Disegnato	AC
Controllato	--
Dimensioni	840 x 594 mm

Il geodato digitale ha valenza giuridica ed è prevalente rispetto al supporto cartaceo per i piani d'utilizzazione adottati, pubblicati e approvati in forma di geodati. (Art. 7 LST)

- Legenda**
-  Spazio riservato ai corsi d'acqua
  -  Spazio riservato ai grandi corsi d'acqua
  -  Assi corsi d'acqua

